


Großglockner Felbertauern Panoramatour

... um Österreichs
höchsten Berg



www.felbertauernstrasse.at



GROSSGLOCKNER
HOCHALPENSTRASSE

ÖSTERREICHS HÖCHSTE

Aussicht



GROSSGLOCKNER
3.798 m

GROSSES WIESEBACHHORN
3.564 m

JOHANNISBERG
3.483 m

EDELWEISSPITZE
2.571 m

PASSHÖHE HOCHTOR
2.504 m

FUSCHER TORL
2.428 m

KAISER-FRANZ-JOSEFS-HÖHE
2.369 m

PIFFKAR
1.620 m

HEILIGENBLUT AM
GROSSGLOCKNER
1.301 m

FUSCH AN DER
GROSSGLOCKNERSTRASSE
815 m



grossglockner.at



Eine runde Sache

„Den König von allen Seiten genießen“


... lautet das Motto dieser Traumtour rund um den Großglockner, den höchsten Berg Österreichs (3.798 m). Diese Rundfahrt vereint das Landschaftserlebnis im Nationalpark Hohe Tauern mit entspannten Ausflugszielen entlang der Route, kulinarischen und regionalen Köstlichkeiten, sowie dem Fahrerlebnis selbst. Sind doch mit der Großglockner Hochalpenstraße und der Felbertauernstraße zwei der schönsten Passübergänge Österreichs die Hauptdarsteller dieser Panoramafahrt. Im oder gegen den Uhrzeigersinn schlängelt sich die Tour durch die österreichischen Bundesländer Tirol, Salzburg und Kärnten. Von Lienz, durch den Felbertauertunnel, vorbei an Mittersill und Zell am See, über die Großglockner Hochalpenstraße wieder zurück zum Ausgangspunkt.



Vom Ausgangspunkt **Lienz** folgt man der Bundesstraße bis nach **Matrei in Osttirol**, wobei sich immer wieder Blicke auf die Isel, einen der letzten unverbauten Gletscherflüsse der Alpen, lohnen. Tipp: Ab Huben besteht die Möglichkeit, rechts abzubiegen und sich dem Großglockner von Osttiroler Seite aus über die **Kaiser Glocknerstraße** zu nähern. In Matrei in Osttirol beginnt auch schon die 36 km lange **Felbertauernstraße**. Auf der meist 3-spurigen Panoramastraße gelangen Sie entspannt mitten in das Herz der Alpen, links und rechts von gewaltigen Bergmassiven, wilden Wasserfällen und einsamen Holzhütten gesäumt.



In der **Nationalparkstadt Mittersill** angekommen, sollte man sich Zeit für einen Besuch der Nationalparkwelten nehmen. Eine beeindruckende Erlebniswelt mit einem weltweit einzigartigen 360° Panoramakino und 10 neuen Abenteuerstationen lässt Sie die Natur mit allen Sinnen erleben. Durch das Pinzgau geht die Tour weiter bis nach **Zell am See**, ehe man nach rechts abbiegt und auf die legendäre **Großglockner Hochalpenstraße** gelangt.

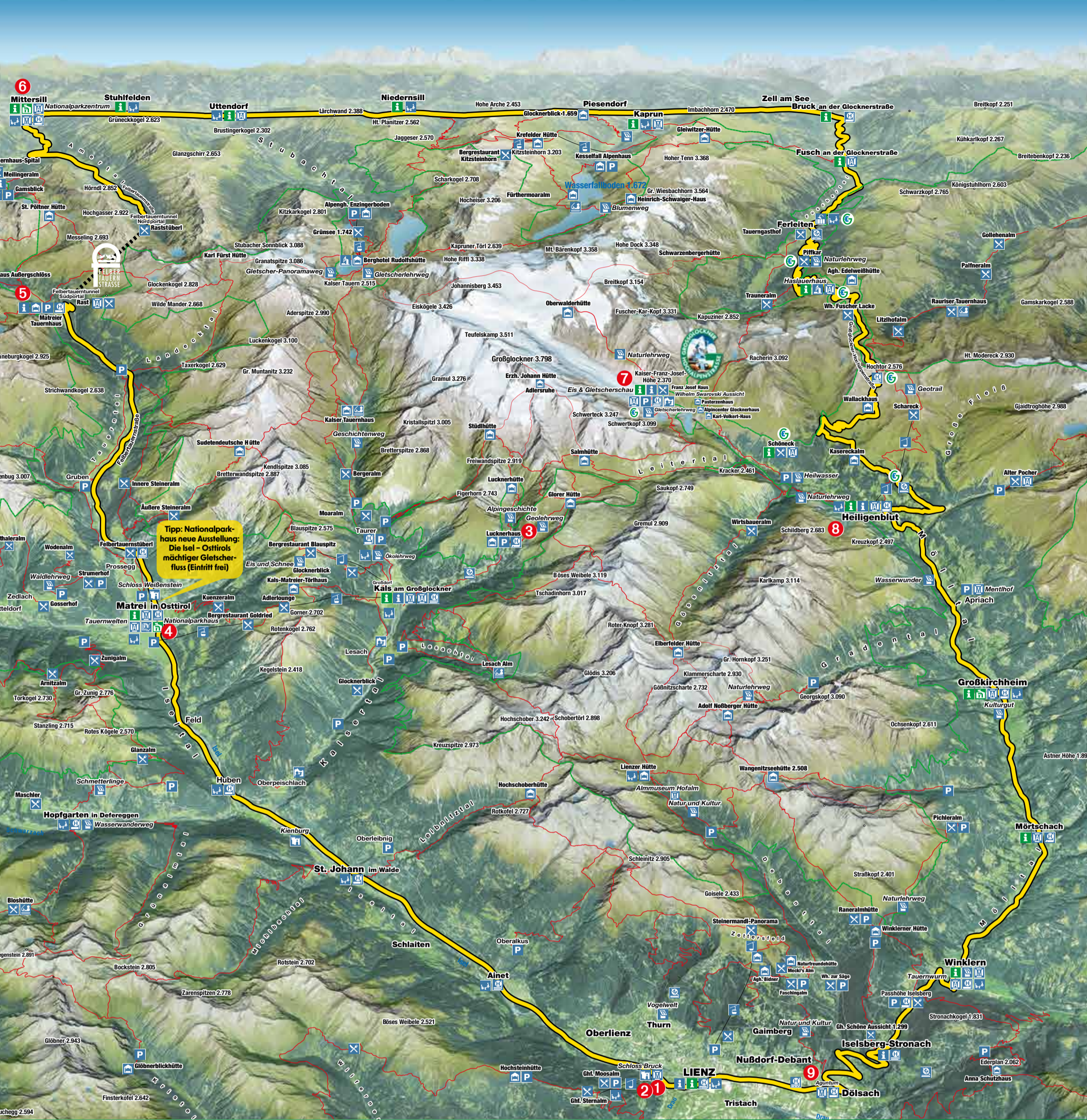


Über zahlreiche Serpentina erreicht man die höchste Stelle der Tour, die Edelweißspitze auf 2.571 m. Ein unvergleichliches Bergpanorama erwartet Sie. Unbedingt sollte man den Abstecher zur **Kaiser-Franz-Josefs-Höhe** einplanen: König Großglockner mit seinem Pasterzengletscher sind hier zum Greifen nahe. Weiter geht es in den berühmten Wallfahrtsort **Heiligenblut** mit seiner gotischen Pfarrkirche und dem neuen Steinbockhaus.



Durch das obere Mölltal führt die Tour bis nach **Winklern** und über den **Iselsberg** wieder zurück in die **Dolomiten- und Sonnenstadt Lienz**. Bei einem Spaziergang durch die historische Altstadt von Lienz lassen Sie die Ein- und Ausblicke der gemütlichen Rundfahrt Revue passieren und man freut sich schon auf die nächste Panoramafahrt rund um den Großglockner.

 185 km Länge	 4 Stunden reine Fahrzeit	 3 Bundesländer	 3 Städte	 19 Dörfer	 17 Infostellen	 über 260 Dreitausender
---	---	--	--	---	--	---



Tipp: Nationalparkhaus neue Ausstellung: Die Isel - Osttirols mächtiger Gletscherfluss (Eintritt frei)

- | | | | | | | | |
|-----------------|-------------------------|----------------------------|---------------------------|----------------------|----------------|--------------------------|-------------------------------------|
| Besucherzentrum | Nationalpark-Infostelle | Museum | Tourisminfo | Parkplatz | Bushaltestelle | Sessellift | Wanderweg, Bergweg |
| Bildungsstelle | Forschungsstelle | Aussichtspunkt | Tierpark | Kutschenzubringer | Gondelbahn | Spielplatz | Alpiner Steig |
| Lehrweg | Dauerausstellung | Jausenstation, Berggasthof | Übernachtung, Verpflegung | Schloss, Burg, Ruine | E-Ladestation | Nationalpark Hohe Tauern | Großglockner-Felbertauern-Rundfahrt |



Großglockner-Felbertauern-Rundfahrt

Ticketpreise



EUR 56,00
PKW & Wohnmobile






EUR 46,00
Motorrad

Sie sparen rund 10 % zum Normaltarif!

Erhältlich: an den Kassenstellen der Felbertauernstraße und der Großglockner Hochalpenstraße.

Gültigkeit: 30 Tage.



Informationen

Felbertauernstraße AG
9900 Lienz, Albin Egger-Strasse 17
Hotline: 0043 (0)4875 / 8806
www.felbertauernstrasse.at
fb.com/Felbertauern.Strasse.AG
instagram.com/felbertauern.strasse

Öffnungszeiten: ganzjährig von 0.00 – 24.00 Uhr

Großglockner Hochalpenstraße AG
5020 Salzburg, Rainerstraße 2
Tel. 0043 (0)662 / 873673-0, www.grossglockner.at

Öffnungszeiten: Mai bis Anfang November
bis 31. Mai 6.00 – 20.00 Uhr,
1. Juni bis 31. August 5.30 – 21.00 Uhr,
ab 1. September 6.00 – 19.30 Uhr

Letzte Einfahrt jeweils 45 Minuten vor Nachtsperre.

Für den Inhalt verantwortlich: Felbertauernstraße AG. Gestaltung: Studio Superfast, Lienz. Fotos: Felbertauernstraße / Martin Luggner, TVB Osttirol, Nationalparkzentrum Mittersill, Großglockner Hochalpenstraße, Bardolci, Kathrin Egger, Nationalpark Hohe Tauern / martinluggner, Orthofotos, Geländemodell und Karteninhalt: Tiris, Sagis, Kapis, Nationalpark Hohe Tauern und Autonome Provinz Bozen – Südtirol (Amt für überörtliche Raumordnung). Namensgut: OK 50 Gletscherstand: 2003-2006. Herstellung 3D Ansicht, kartographische Aufbereitung: www.wurzachner.com, Nationalparkverwaltung, Tirol, Druck: Oberdruck GmbH, Dölsach